

Les 07 et 08 Octobre 2023

# CARNET D'ITINERAIRE

## 38ème Rallye Régional des Bauges et du 9ème VHC

Organisé conjointement par:

le Sport Auto Bauges  
et

l'Association Sportive Automobile Club de Savoie




Internet: [www.sportautobauges.com](http://www.sportautobauges.com)

Symboles	Signification	Symboles	Signification
	<b>DES</b> Départ d'Epreuve Spéciale		Entrée agglomération
	<b>AES</b> Arrivée Epreuve Spéciale		Direction à suivre
	<b>CPS</b> Contrôle Point Stop		Direction à suivre panneau en bois
	STOP et CEDER le PASSAGE		Route à suivre
	ATTENTION CHICANES		Passage supérieur
	Rétrécissement de la chaussée		Maison
	Limitation de vitesse		Eglise
	Voie sans issue		Bassin
	Restaurant		ATTENTION DANGER particulier



# Plan AILLON LE JEUNE Station





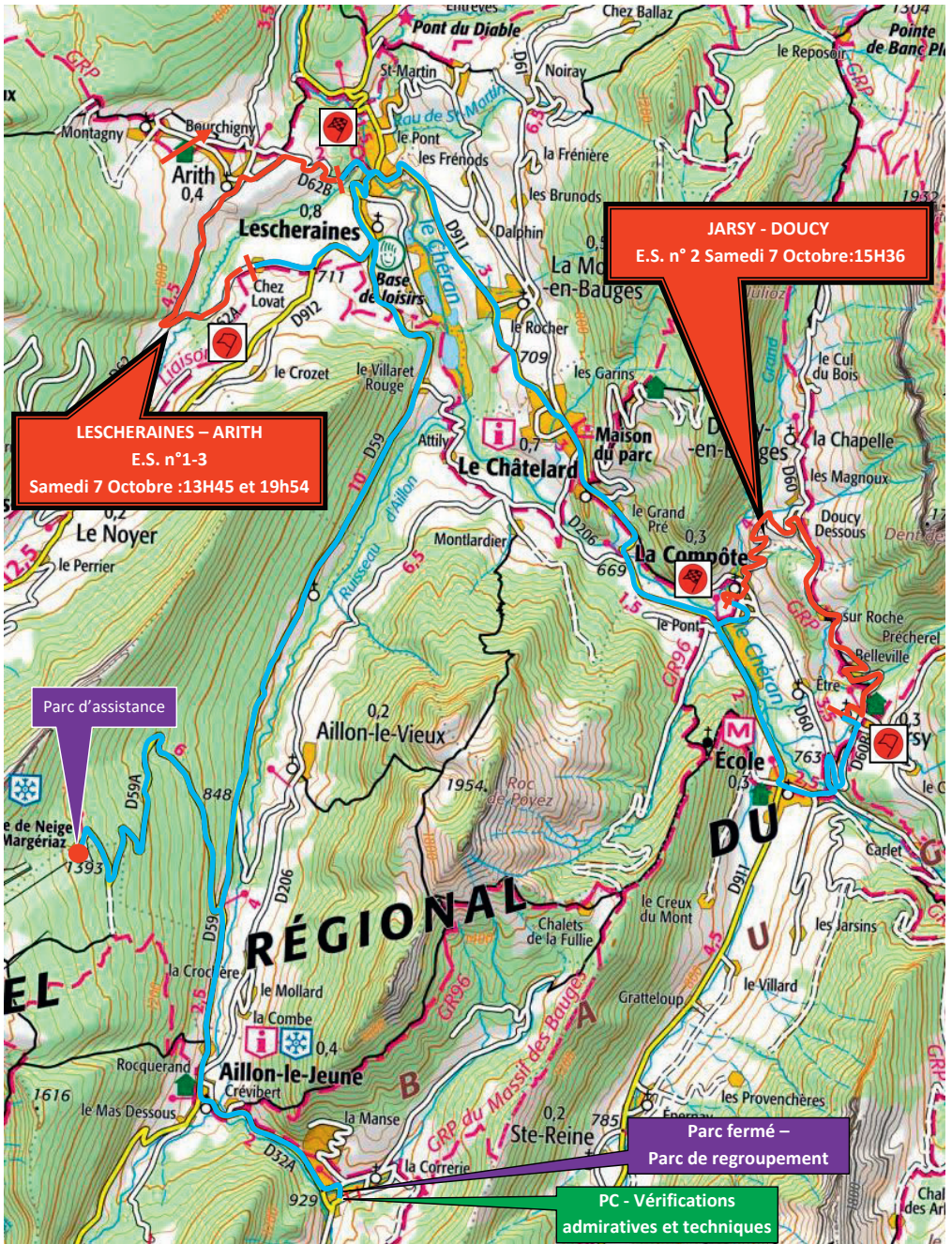
# ETAPE 1

3 Spéciales

LESCHERAINES / ARITH 5.20Km

JARSY / DOUCY / LA COMPÔTE 6.20Km

LESCHERAINES / ARITH 5.20Km

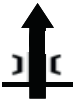







*Aucune assistance  
sur la bande jaune  
réservée en cas d'urgence.*





*PARC ASSISTANCE  
vitesse limitée à 30Km/H*

38ème Rallye Régional des BAUGES 2023			<b>ETAPE 1</b>		
CH	0	Margeriaz 1000: Sortie du parc fermé	Distance	Section	secteur
CH	0A	Margeriaz 1400: Entrée parc assistance	10,50	1	1
			Moyenne 42,00 Km/H	Temps <b>00H15</b>	

Kilométrage		DIRECTION	INFORMATIONS	Dist.tot. Dégrés.
TOTAL	PARTIEL			
0,00	0,00	1 	CH0 Sortie du Parc fermé Avant le pont	10,50
0,00	0,00	2 	à GAUCHE D32b Au rond point	10,50
0,30	0,30	3 	à Droite D32a Toutes directions	10,20
2,30	2,00	4 	à Droite D59 ATTENTION au STOP	8,20
2,60	0,30	5 	TOUT DROIT D59 Direction LESCHERAINES 11 AIX LES BAINS 37	7,90
			<b>PAGE 1</b>	







38ème Rallye Régional des BAUGES 2023				<b>ETAPE 1</b>	
CH	0	Margeriaz 1000: Sortie du parc fermé	Distance 10,50	Section 1	secteur 1
CH	0A	Margeriaz 1400: Entrée parc assistance		Moyenne 42,00 Km/H	Temps <b>00H15</b>

Kilométrage		DIRECTION	INFORMATIONS	Dist.tot. Dégrés.
TOTAL	PARTIEL			
4,50	1,90	6 	à GAUCHE D59a Direction MARGERIAZ 1400	6,00
10,50	6,00	7 		0,00
11,50	1,00	8		1,00



**Parc Assistance Libre**  
**Vitesse limitée à 30Km/H**


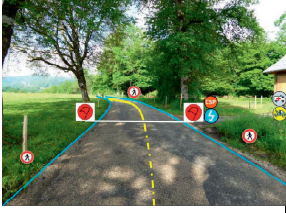

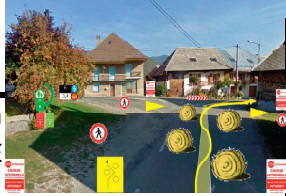
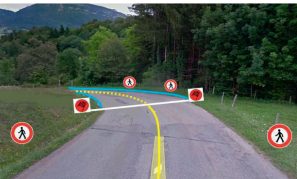



38ème Rallye Régional des BAUGES 2023				ETAPE 1	
CH	0B	Margeriaz 1400:Sortie du parc assistance	Distance	Section	secteur
CH	1	Chez "LOVAT" au bassin à gauche	16,50Km	1	3
			Moyenne	Temps	
			39,50 Km/H	<b>00H25</b>	

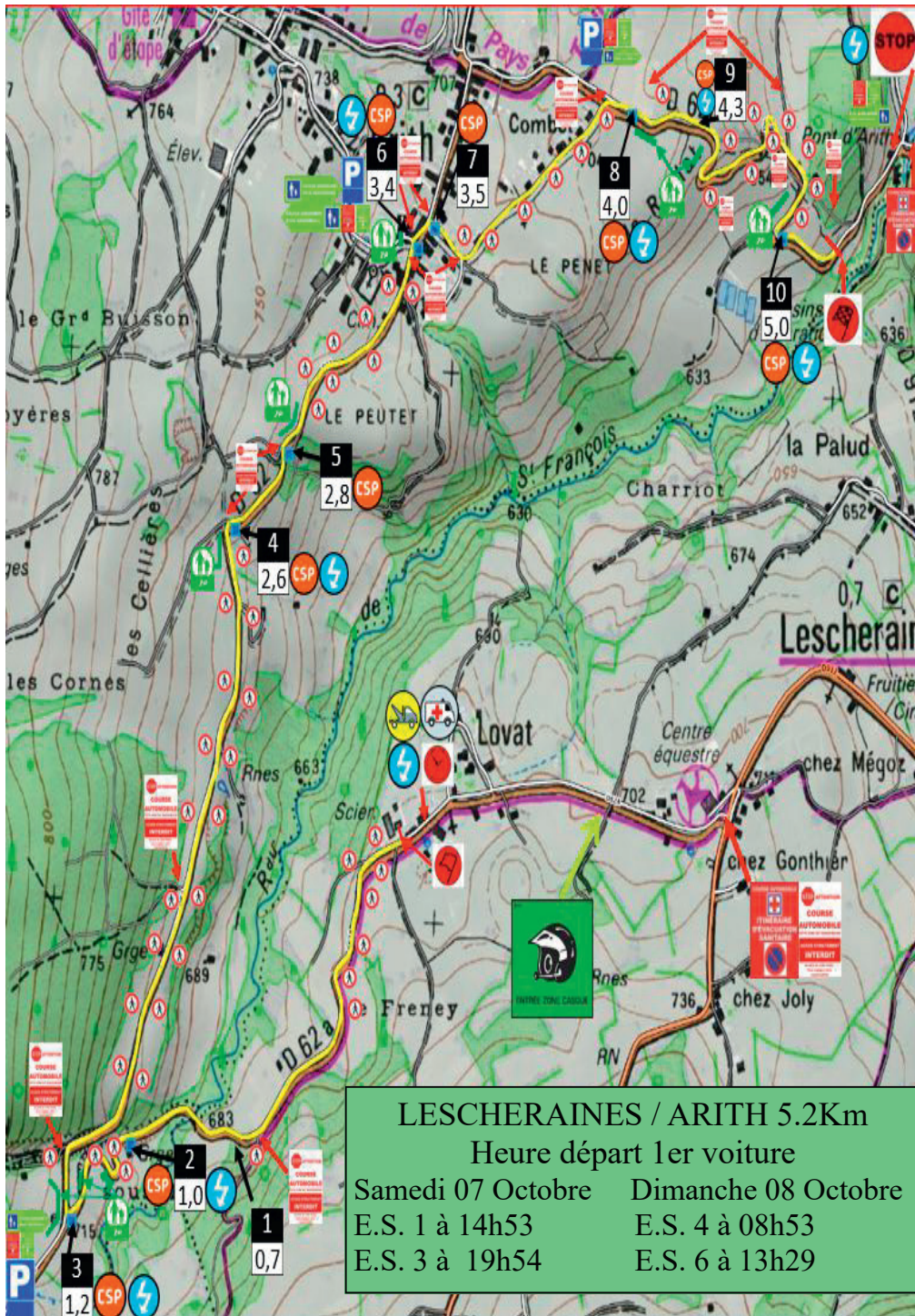
Kilométrage		DIRECTION	INFORMATIONS	Dist.tot. Dégrés.
TOTAL	PARTIEL			
0,00	0,00	1 	Ch0B Sortie Parc Assistance	16,50
6,00	6,00	2 	à GAUCHE D59 Direction LESCHERAINES	10,50
12,50	6,50	3 	Tout DROIT	4,00
14,60	2,10	4 	à GAUCHE au STOP D912 Direction St FRANCOIS de SALES	1,90
15,60	1,00	5 	à DROITE D62a Direction St FRANCOIS de SALES Chez LOVAT <b>Zone de casquage</b>	0,90
			<b>PAGE 3</b>	

38ème Rallye Régional des BAUGES 2023			<b>ETAPE 1</b>		
CH	0B	Margeriaz 1400: Sortie du parc Assistance	Distance	Section	secteur
CH	1	Chez "LOVAT" au bassin à gauche	16,50 Km	1	3
			Moyenne	Temps	
			39,5 km/H	<b>00H25</b>	

Kilométrage		DIRECTION	INFORMATIONS	Dist.tot. Dégrés.
TOTAL	PARTIEL			
16,40	0,80	6 	CH 1 Au niveau du bassin à Gauche	0,10
16,50	0,10	7 		0,00

	CH	DES	
	CHICANES au pont <---entrée à GAUCHE		
	AES	CPS	

# ES LESCHERAINES / ARITH



## LESCHERAINES / ARITH 5.2Km

Heure départ 1er voiture

Samedi 07 Octobre

Dimanche 08 Octobre




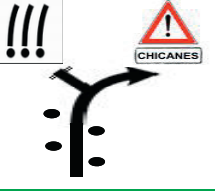

E.S. 1 à 14h53

E.S. 4 à 08h53

E.S. 3 à 19h54



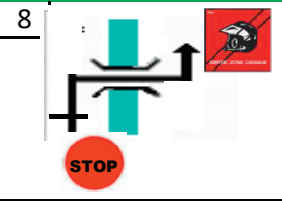
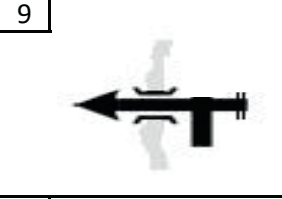
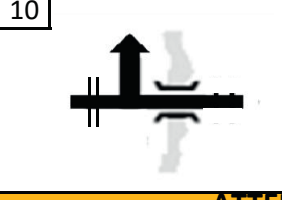

E.S. 6 à 13h29

38ème Rallye Régional des BAUGES 2023				<b>ETAPE 1</b>	
ES	1	Lescheraines - Arith	Distance 17,90 Km	Section	secteur
CH	2	Eglise de JARSY		1	4
<b>Epreuve spéciale</b> <b>LESCHERAINES - ARITH</b> 5,20 Km			Moyenne 30 Km/H	Temps <b>00H40</b>	




Kilométrage		DIRECTION	INFORMATIONS	Dist.tot. Dégrés.
TOTAL	PARTIEL			
0,00	0,00	1 	<b>DES</b> LESCHERAINES - ARITH 50M après la scierie	17,90
0,80	0,80	2 	CHICANES avant pont 4 Bottes entrée à <b>GAUCHE</b>	17,10
1,30	0,50	3 	à DROITE D62 Direction ARITH	16,60
3,40	2,10	4 	à DROITE D62 après CHICANES dans ARITH 4 Bottes entrée à Gauche	14,50
3,50	0,10	5 	à DROITE V.C. sans panneaux	14,40









38ème Rallye Régional des BAUGES 2023				<b>ETAPE 1</b>	
ES	1	Lescheraines - Arith	Distance 17,90 Km	Section	secteur
CH	2	Eglise de JARSY		1	4
<b>Epreuve spéciale</b> <b>LESCHERAINE - ARITH</b> 5,20 Km			Moyenne 30 Km/H	Temps <b>00H40</b>	

Kilométrage		DIRECTION	INFORMATIONS	Dist.tot. Dégrés.
TOTAL	PARTIEL			
4,10	0,60	6 	Tout DROIT D62B	13,80
5,20	1,10	7 	<b>AES</b> LESCHERAINES / ARITH Dans la courbe à Gauche	12,70
5,40	0,20	8 	<b>CPS</b> au moulin avant le pont décaquage après le pont	12,50
5,80	0,40	9 	à GAUCHE D911 sans panneaux	12,10
	0,00	10 	à DROITE D911 Direction LE CHATELARD	
		<b>ATTENTION</b> entre AES et CPS des chicanes seront installées		<b>PAGE 6</b>


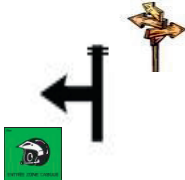


38ème Rallye Régional des BAUGES 2023				ETAPE 1	
ES	1	Lescheraines - Arith	Distance 17,90 Km	Section	secteur
CH	2	Eglise de JARZY		1	4
			Moyenne 30 Km/H	Temps <b>00H40</b>	


Kilométrage		DIRECTION	INFORMATIONS	Dist.tot. Dégréss.
TOTAL	PARTIEL			
6,60	0,80	11 	en haut de la cote à DROITE sans panneau	11,30
7,80	1,20	12 	Prudence voie unique	10,10
8,20	0,40	13 	TOUT DROIT au feu tricolore	9,70
8,90	0,70	14 		9,00
		15 	Traverser LE CHATELARD prudence vitesse limitée à 30KM/H	
			<b>PAGE 7</b>	

38ème Rallye Régional des BAUGES 2023				<b>ETAPE 1</b>	
ES	1	Lescheraines - Arith	Distance 17,90 Km	Section	secteur
CH	2	Eglise de JARSY		1	4
			Moyenne 30 Km/H	Temps <b>00H40</b>	

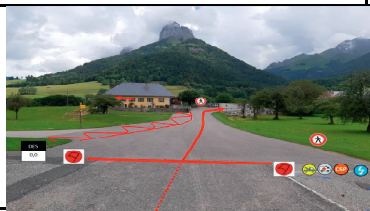
Kilométrage		DIRECTION	INFORMATIONS	Dist.tot. Dégrés.
TOTAL	PARTIEL			
12,10	3,20	16 	à GAUCHE après le pont Direction ECOLE 4	5,80
13,50	1,40	17 	Tout DROIT sans panneau Restaurant "La Viperine" sur la droite	4,40
15,60	2,10	18 	à GAUCHE sans panneau Eglise Mairie	2,30
16,00	0,40	19 	à GAUCHE Direction JARSY panneau en bois	1,90
16,20	0,20	20 	à GAUCHE D60 Direction JARSY D60	1,70
			<b>PAGE 8</b>	

38ème Rallye Régional des BAUGES 2023				ETAPE 1	
ES	1	LESCHERAINES - ARITH	Distance 17,90 Km	Section	secteur
CH	2	Eglise de JARSY		1	4
			Moyenne 30 Km/H	Temps <b>00H40</b>	

Kilométrage		DIRECTION	INFORMATIONS	Dist.tot. Dégrés.
TOTAL	PARTIEL			
16,60	0,40	21	 à DROITE D60 B Direction JARSY 1,5	1,30
17,80	1,20	22	 à GAUCHE parking "le sapin" panneau en bois Zone de casquage	0,10
17,90	0,10	23	 CH Place du 6 juillet 1944 à l'abrit bus	0,00
17,90	0,00	24	 <b>DES</b> JARSY / DOUCY à l'Eglise	0,00



CH

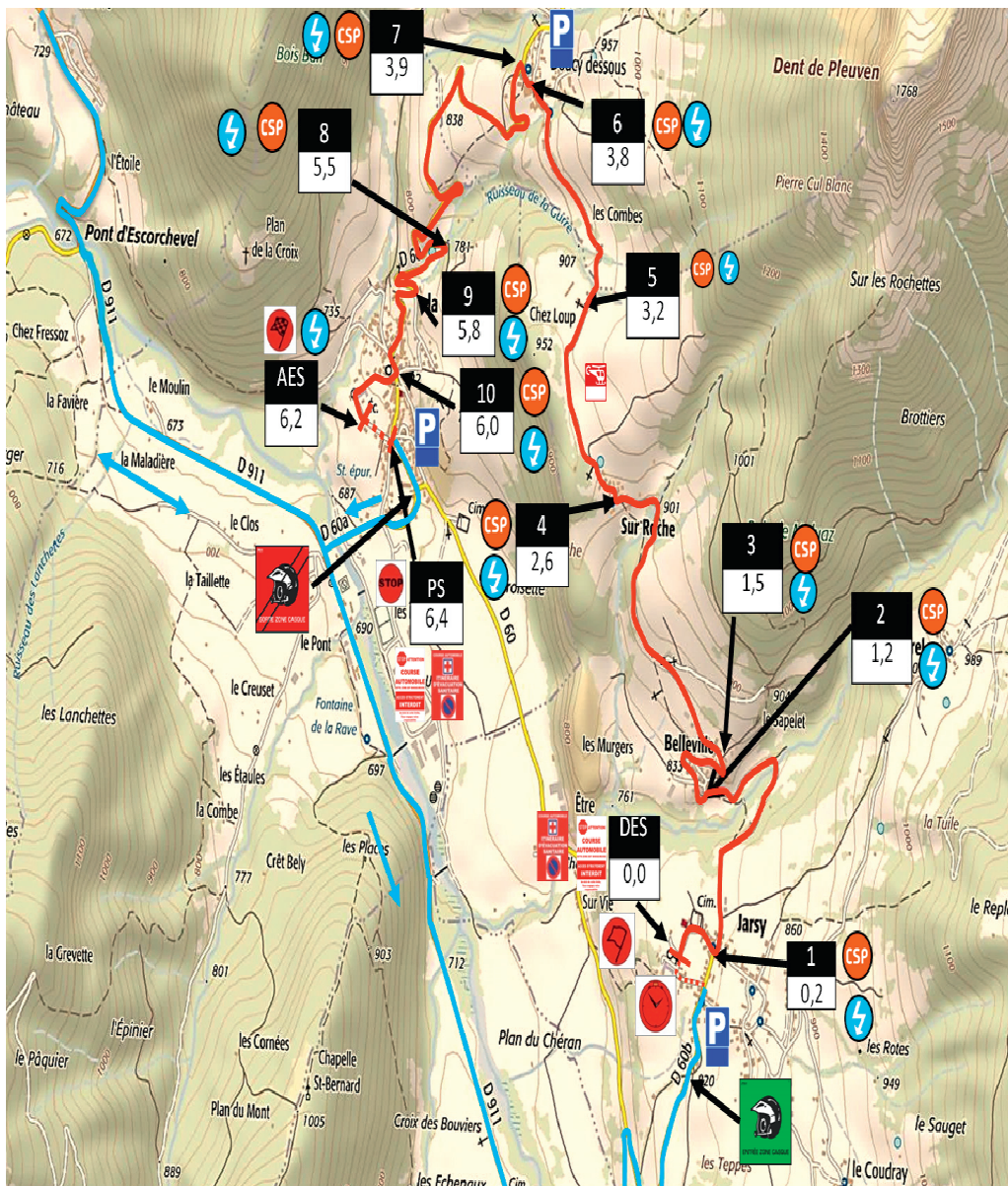


DES




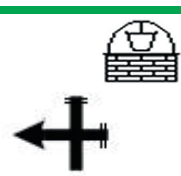





# E.S. JARSY - DOUCY - LA COMPÔTE en BAUGES






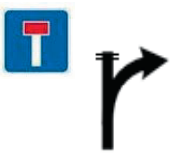


**E.S. JARSY/DOUCY/LA COMPÔTE en BAUGES**  
Heure de la 1ère V.H.C.  
E.S.2 à 15h36

38ème Rallye Régional des BAUGES 2023				<b>ETAPE 1</b>	
ES	2	JARSY / DOUCY / LA COMPÔTE	Distance 29,10Km	Section	secteur
CH	2A	Margériaz 1000: Parc de regroupement		1	5
<b>Epreuve Spéciale</b> <b>JARSY / LA COMPÔTE en BAUGES 6,2 Km</b>			Moyenne 29 Km/H	Temps <b>1H00</b>	









Kilométrage		DIRECTION	INFORMATIONS	Dist.tot. Dégréss.
TOTAL	PARTIEL			
0,00	0,00	1 	<b>DES</b> JARSY / LA COMPÔTE en BAUGES à l'Eglise	29,10
0,20	0,20	2 	à GAUCHE au bassin Direction BELLEVILLE	28,90
2,20	2,00	3 	Tout DROIT à la stèle sur la droite	26,90
2,60	0,40	4 	Traverser "SUR ROCHE"	26,90
3,60	1,00	5 	<b>!!! ATTENTION</b> serrez à droite à la maison pour éviter les chenaux	25,50



38ème Rallye Régional des BAUGES 2023				<b>ETAPE 1</b>	
ES	2	JARSY / DOUCY/ LA COMPÔTE	Distance 29,10	Section	secteur
CH	2A	Margériaz 1000: Parc de regroupement		1	5
<b>Epreuve Spéciale</b> <b>JARSY / LA COMPÔTE en BAUGES 6,2 Km</b>			Moyenne 29 Km/H	Temps <b>01H00</b>	

Kilométrage		DIRECTION	INFORMATIONS	Dist.tot. Dégrés.
TOTAL	PARTIEL			
3,80	0,20	6 	à GAUCHE sans panneau dans village de DOUCY	25,30
3,85	0,05	7 	TOUT DROIT sans panneau toujours dans village	25,25
3,90	0,05	8 	à GAUCHE ATTENTION à la sortie du virage route sur élevée (dos d'ane)	25,20
5,75	1,85	9 	à DROITE sans panneau	23,35
5,95	0,20	10 	à GAUCHE sans panneau passer devant l'église	23,15
			<b>PAGE 11</b>	







38ème Rallye Régional des BAUGES 2023					ETAPE 1	
ES	2	JARSY /DOUCY/ LA COMPÔTE	Distance	Section	secteur	
CH	2A	Parc de regroupement	29,10	1	5	
<b>Epreuve Spéciale</b>			Moyenne	Temps		
<b>JARSY / LA COMPÔTE en BAUGES 6,2 Km</b>			29 Km/H	<b>01H00</b>		

Kilométrage		DIRECTION	INFORMATIONS	Dist.tot. Dégréss.
TOTAL	PARTIEL			
6,00	0,05	11 	à DROITE sans panneau	23,10
6,20	0,20	12 	<b>AES</b> JARSY/LA COMPÔTE 	22,90
6,40	0,20	13 	<b>CPS</b> 	22,70
6,60	0,20	14 	à DROITE D60a Direction LE CHATELARD Zone de décasquage	22,50
6,80	0,20	15 	tout DROIT sans panneau	22,30
		<b>ATTENTION</b> entre AES et CPS des chicanes seront installées		<b>PAGE 12</b>







# 38ème Rallye Régional des BAUGES 2023

## ETAPE 1













ES	2	JARSY / DOUCY/ LA COMPÔTE	Distance <b>29,10</b>	Section	secteur
CH	2A	Parc de regroupement		1	5
			Moyenne 29 Km/H	Temps <b>01H00</b>	

Kilométrage		DIRECTION	INFORMATIONS	Dist.tot. Dégrés.
TOTAL	PARTIEL			
7,20	0,40	16 	à DROITE après le pont D911 Direction LE CHATELARD	21,90
8,10	0,90	17 	Tout DROIT D911 Direction LE CHATELARD	21,00
		18 	Traverser LE CHATELARD PRUDENCE Vitesse limitée à 30Km/H	
10,20	2,10	19 	au ROND POINT 2ème sortie Direction LESCHERAINES	18,90
11,50	1,30	20 	à GAUCHE D206 Direction LESCHERAINES	17,60
			<b>PAGE 13</b>	




38ème Rallye Régional des BAUGES 2023				ETAPE 1	
ES	2	JARSY / DOUCY/LA COMPÔTE	Distance 29,10	Section	secteur
CH	2A	Margeriaz 1000: Parc de regroupement		1	5
			Moyenne 29 Km/H	Temps <b>01H00</b>	


Kilométrage		DIRECTION	INFORMATIONS	Dist.tot. Dégréss.
TOTAL	PARTIEL			
12,40	0,90	21 	au feu tricolore TOUT DROIT	16,70
14,00	1,60	22 	TOUT DROIT sans panneau	15,10
14,60	0,60	23 	à GAUCHE sur le pont Direction AILLON LE JEUNE	14,50
		24 	TOUT DROIT après le pont Direction AILLON LE JEUNE	
15,00	0,40	25 	à DROITE D912 sans panneau restaurant "LA GROLLE"	14,10
			<b>PAGE 14</b>	

38ème Rallye Régional des BAUGES 2023			ETAPE 1		
ES	2	JARSY / DOUCY / LA COMPÔTE	Distance <b>29,10</b>	Section	secteur
CH	2A	Margeriaz 1000: Parc de regroupement		1	5
			Moyenne 29 Km/H	Temps <b>01H00</b>	

Kilométrage		DIRECTION	INFORMATIONS	Dist.tot. Dégrés.
TOTAL	PARTIEL			
		26   	TRAVERSEE de LESCHERAINES PRUDENCE Vitesse Limitée à 30Km/h	
15,90	0,90	27  	à GAUCHE D59 Direction AILLON le JEUNE	13,20
17,90	2,00	28 	à Tout DROIT au lieu dit "Villaret"	11,20
26,80	8,90	29  	Tout DROIT D59 Direction CHAMBERY 24 COL des PRES 4	2,30
27,00	0,20	30   	à GAUCHE D32 Direction AILLON - MARGERIAZ 1000 La chartreuse	2,10
			<b>PAGE 15</b>	

38ème Rallye Régional des BAUGES 2023			<b>ETAPE 1</b>		
ES	2	JARSY / DOUCY / LA COMPÔTE	Distance 29,10	Section	secteur
CH	2A	Margeriaz 1000: Parc de regroupement		1	5
			Moyenne 29 Km/H	Temps <b>01H00</b>	


Kilométrage		DIRECTION	INFORMATIONS	Dist.tot. Dégrés.
TOTAL	PARTIEL			
28,80	1,80	31 	à GAUCHE sans panneau	0,30
29,10	0,30	32 	à DROITE au rond point	0,00
29,10	0,00	33 	CH 5A entrée parc fermé après le pont	0,00




	<b>PARC de REGROUPEMENT 01H35mn</b>	<b>PAGE 16</b>
--	---	----------------



38ème Rallye Régional des BAUGES 2023				<b>ETAPE 1</b>	
CH	2B	Sortie du parc de regroupement	Distance 10,50	Section	secteur
CH	2C	Margeriaz 1400: Entrée parc assistance		2	6
			Moyenne 42,00 Km/H	Temps <b>00 H 15 mn</b>	

Kilométrage		DIRECTION	INFORMATIONS	Dist.tot. Dégrés.
TOTAL	PARTIEL			
0,00	0,00	1 	CH2B Sortie du Parc fermé avant le pont	10,50


***Pour rejoindre  
Le PARC D'ASSISTANCE  
reprendre les pages 1 et 2***

4,50	1,90	6 	à GAUCHE Direction MARGERIAZ 1400 KM	6,00
------	------	--	---	------



10,50	0,00	7 	CH 2C Entrée Parc Assistances	0,00
-------	------	--	----------------------------------	------

	<b>Temps d'assistance 01H00mn</b>		<b>PAGE 17</b>
---	-----------------------------------	--	----------------

38ème Rallye Régional des BAUGES 2023				ETAPE 1	
CH 2D	Margeriaz 1400: Sortie parc assistance		Distance 16,50	Section	secteur
CH 3	Chez "LOVAT" au bassin à gauche			2	8
			Moyenne 42 Km/H	Temps <b>00H25mn</b>	


















Kilométrage		DIRECTION	INFORMATIONS	Dist.tot. Dégrés.
TOTAL	PARTIEL			
0,00	0,00	1 ↑	CH 2D 	16,50

***Pour rejoindre le départ de la spéciale  
LESCHERAINES - ARITH  
prendre les pages 3 et 4***



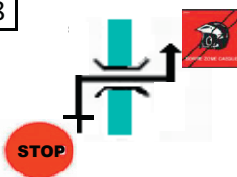



16,40	0,80	6  ↑	CH 3 Au niveau du bassin à Gauche	0,10
16,50	0,10	7  ↑	<b>DES 3</b> LESCHERAINES -ARITH 50 M après la scierie	0,00



38ème Rallye Régional des BAUGES 2023				<b>ETAPE 1</b>	
ES	3	Lescheraines - Arith	Distance 20,30 Km	Section	secteur
CH	3A	Entrée Parc fermé		2	9
<b>Epreuve spéciale</b> <b>LESCHERAINNE - ARITH</b>			Moyenne 35 Km/H	Temps <b>00H35</b>	
5,20 Km					

Kilométrage		DIRECTION	INFORMATIONS	Dist.tot. Dégrés.
TOTAL	PARTIEL			
0,00	0,00	1   	<b>DES</b> LESCHERAINNES - ARITH 50M après la scierie	20,30
0,80	0,80	2    	CHICANES 4 Bottes entrée à <b>GAUCHE</b>	19,50
1,30	0,50	3  	à DROITE D62 Direction ARITH	19,00
3,40	2,10	4    	à DROITE D62 après CHICANES 4 Bottes entrée à Gauche	16,90
3,50	0,10	5   	à DROITE V.C. sans panneaux	16,80
				<b>PAGE 19</b>

38ème Rallye Régional des BAUGES 2023				<b>ETAPE 1</b>	
ES	3	Lescheraines - Arith	Distance 20,30 Km	Section	secteur
CH	3A	Parc fermé		2	9
<b>Epreuve spéciale</b> <b>LESCHERAINES - ARITH</b>			Moyenne 35 Km/H	Temps <b>00H35</b>	
			5,20 Km		




Kilométrage		DIRECTION	INFORMATIONS	Dist.tot. Dégrés.
TOTAL	PARTIEL			
4,10	0,60	6 	Tout DROIT D62B	16,20
5,20	1,10	7 	<b>AES</b> LESCHERAINES / ARITH Dans la courbe à Gauche	15,10
5,40	0,20	8 	<b>CPS</b> <b>Stop</b> au moulin avant le pont Zone de décasquage après le pont	14,90
5,80	0,40	9 	à DROITE D912 sans panneaux	14,50
6,20	0,40	10 	à DROITE au restaurant "LA GROLLE"	14,10
		<b>ATTENTION</b> entre AES et CPS des chicanes seront installées		<b>PAGE 20</b>


38ème Rallye Régional des BAUGES 2023				<b>ETAPE 1</b>	
ES	3	Lescheraines - Arith	Distance 20,30 Km	Section	secteur
CH	3A	Parc fermé		2	9
			Moyenne 35 Km/H	Temps <b>00H35</b>	

Kilométrage		DIRECTION	INFORMATIONS	Dist.tot. Dégréss.
TOTAL	PARTIEL			
		11   	TRAVERSEE de LESCHERAINES PRUDENCE Vitesse limitée à 30Km/H	
7,10	0,90	12  	à GAUCHE D59 Direction AILLON le JEUNE	13,20
9,10	2,00	13 	à Tout DROIT au lieu dit "Villaret"	11,20
18,00	8,90	14  	Tout DROIT D59 Direction CHAMBERY 24 COL des PRES 4	2,30
18,20	0,20	15   	à GAUCHE D32 Direction AILLON - MARGERIAZ 1000 La chartreuse	2,10



38ème Rallye Régional des BAUGES 2023				<b>ETAPE 1</b>	
ES	3	Lescheraines - Arith	Distance 20,30 Km	Section	secteur
CH	3A	Parc fermé		2	9
			Moyenne 35Km/H	Temps <b>00H35</b>	

Kilométrage		DIRECTION	INFORMATIONS	Dist.tot. Dégrés.
TOTAL	PARTIEL			
20,00	1,80	16	 à GAUCHE sans panneau	1,80
20,30	0,30	17	 à DROITE au rond point	0,30
20,30	0,00	18	 CH 3A entrée parc fermé après le pont	0,00





# ETAPE 2

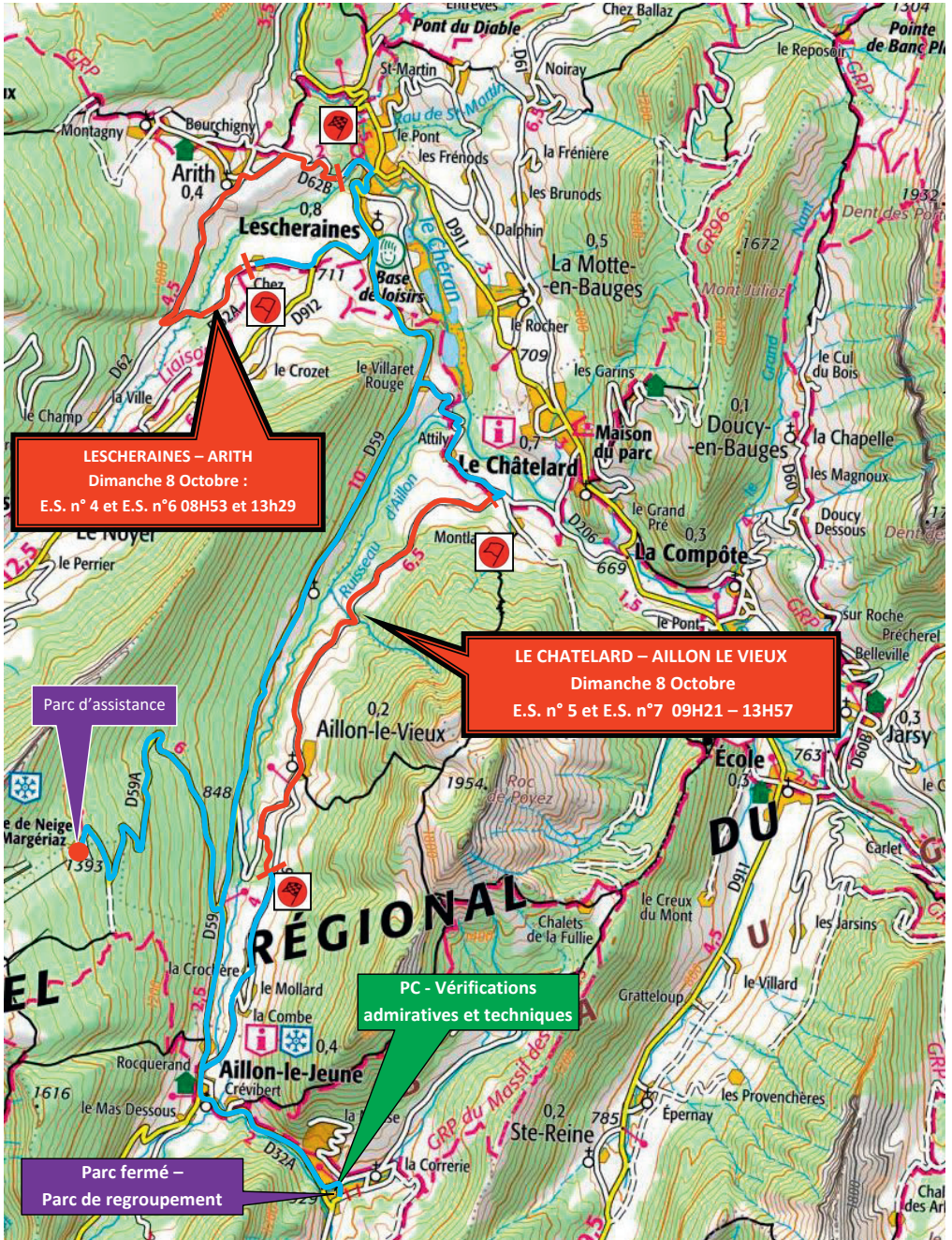
## 4 Spéciales

LESCHERAINES / ARITH 5.20Km

LE CHATELARD / AILLON le VIEUX 6.20Km







LESCHERAINES / ARITH 5.20Km

LE CHATELARD / AILLON le VIEUX 6.20Km








38ème Rallye Régional des BAUGES 2023				<b>ETAPE 2</b>	
CH	3B	Margeriaz 1000: Sortie du parc fermé	Distance <b>10,50</b>	Section	secteur
CH	3C	Margeriaz 1400: Entrée parc assistance		3	10
			Moyenne 42,00 Km/H	Temps <b>00H15</b>	


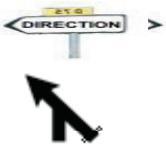


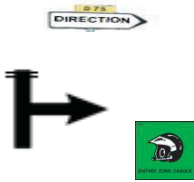

Kilométrage		DIRECTION	INFORMATIONS	Dist.tot. Dégréss.
TOTAL	PARTIEL			
0,00	0,00	1 	CH0 Sortie du Parc fermé Avant le pont	10,50
0,00	0,00	2 	à GAUCHE D32b Au rond point	10,50
0,30	0,30	3 	à Droite D32a Toutes directions	10,20
2,30	2,00	4 	à Droite D59 ATTENTION au STOP	8,20
2,60	0,30	5 	TOUT DROIT D59 Direction LESCHERAINES 11 AIX LES BAINS 37	7,90
			<b>PAGE 23</b>	

38ème Rallye Régional des BAUGES 2023				<b>ETAPE 2</b>	
CH	3B	Margeriaz 1000: Sortie du parc fermé	Distance <b>10,50</b>	Section	secteur
CH	3C	Margeriaz 1400: Entrée parc assistance		3	10
			Moyenne 42,00 Km/H	Temps <b>00 H 15 mn</b>	




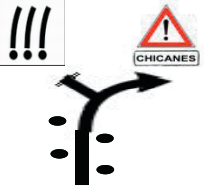


Kilométrage		DIRECTION	INFORMATIONS	Dist.tot. Dégrés.
TOTAL	PARTIEL			
4,50	1,90	6 	à GAUCHE D59a Direction MARGERIAZ 1400	6,00
10,50	6,00	7 		0,00
11,50	0,00	8 		0,00

**Parc Assistance Libre**  
**Vitesse limitée à 30Km/H**



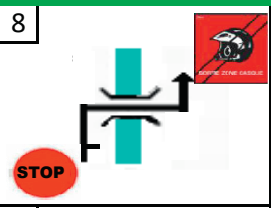
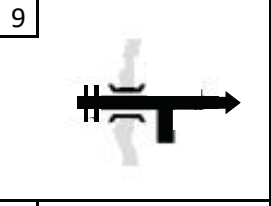


38ème Rallye Régional des BAUGES 2023			ETAPE 2	
CH 3D	Margeriaz 1400:Sortie du parc d'assistance	Distance	Section	secteur
CH 4	Chez "LOVAT" au bassin à gauche	16,50Km	3	12
		Moyenne	Temps	
		39,50 Km/H	<b>00 H 25 mn</b>	

Kilométrage		DIRECTION	INFORMATIONS	Dist.tot. Dégrés.
TOTAL	PARTIEL			
0,00	0,00	1 	Ch0B Sortie Parc Assistance	16,50
6,00	6,00	2 	à GAUCHE D59 Direction LESCHERAINES	10,50
12,50	6,50	3 	Tout DROIT	4,00
14,60	2,10	4 	à GAUCHE au STOP D912 Direction St FRANCOIS de SALES	1,90
15,60	1,00	5 	à DROITE D62a Direction FRANCOIS de SALES Chez LOVAT Zone de casquage	St 0,90
			<b>PAGE 25</b>	

38ème Rallye Régional des BAUGES 2023			<b>ETAPE 2</b>		
ES	4	Lescheraines - Arith	Distance 11,50	Section	secteur
CH	5	Au croisement de MONTLARDIER		3	13
<b>Epreuve spéciale</b> <b>LESCHERAINE - ARITH</b> 5,20 Km			Moyenne 28 Km/H	Temps <b>00H25</b>	

Kilométrage		DIRECTION	INFORMATIONS	Dist.tot. Dégréss.
TOTAL	PARTIEL			
0,00	0,00	1 	<b>DES</b> LESCHERAINES - ARITH 50M après la scierie	11,50
0,80	0,80	2 	CHICANES 4 Bottes entrée à GAUCHE	10,70
1,30	0,50	3 	à DROITE D62 Direction ARITH	10,20
3,40	2,10	4 	à DROITE D62 après CHICANES 4 Bottes entrée à Gauche	8,10
3,50	0,10	5 	à DROITE V.C. sans panneaux	8,00
			<b>PAGE 26</b>	












38ème Rallye Régional des BAUGES 2023			<b>ETAPE 2</b>		
ES	4	Lescheraines - Arith	Distance	Section	secteur
CH	5	croisement MONTLADIER	11,50	3	13
<b>Epreuve spéciale</b> <b>LESCHERAINNE - ARITH</b>			Moyenne	Temps	
5,20 Km			28 Km/H	<b>00H25</b>	

Kilométrage		DIRECTION	INFORMATIONS	Dist.tot. Dégrés.
TOTAL	PARTIEL			
4,10	0,60	6 	Tout DROIT D62B	7,40
5,20	1,10	7 	<b>AES</b> LESCHERAINES / ARITH Dans la courbe à Gauche	6,30
5,40	0,20	8 	<b>CPS</b> au moulin avant le pont <b>Zone de décasquage après le pont</b>	6,10
5,80	0,40	9 	à DROITE D912 sans panneaux	5,70
6,20	0,40	10 	à DROITE au restaurant "LA GROLLE"	5,30
		<b>ATTENTION</b> entre AES et CPS des chicanes seront installées		<b>PAGE 27</b>

# 38ème Rallye Régional des BAUGES 2023



# ETAPE 2


ES	4	Lescheraines - Arith	Distance 11,50	Section	secteur
CH	5	Montlardier		3	13
			Moyenne 35 Km/H	Temps <b>00H25</b>	

Kilométrage		DIRECTION	INFORMATIONS	Dist.tot. Dégrés.
TOTAL	PARTIEL			
		11   	TRAVERSEE de LESCHERAINES PRUDENCE Vitesse limitée 30Km/H	
7,10	0,90	12  	à GAUCHE D59 Direction AILLON le JEUNE	4,40
9,10	2,00	13 	à GAUCHE Direction Attilly au lieu dit "Villaret"	2,40
10,50	1,40	14   	dans ATTILLY à GAUCHE Direction LE CHATELARD	1,00
11,40	0,90	15  	à DROITE Direction AILLON le JEUNE 10 <b>Zone de Casquage</b>	0,10




38ème Rallye Régional des BAUGES 2023			<b>ETAPE 2</b>		
ES	4	Lescheraines - Arith	Distance 11,50	Section	secteur
CH	5	Montlardier		3	13
			Moyenne 35 Km/H	Temps <b>00H25</b>	

Kilométrage		DIRECTION	INFORMATIONS	Dist.tot. Dégrèss.
TOTAL	PARTIEL			
11,50	0,10	16 	CH5 40M après le carrefour	0,10
11,50		17 	DES 5 LE CHATELARD -AILLON le JEUNE à gauche au niveau du chemin en terre	0,00



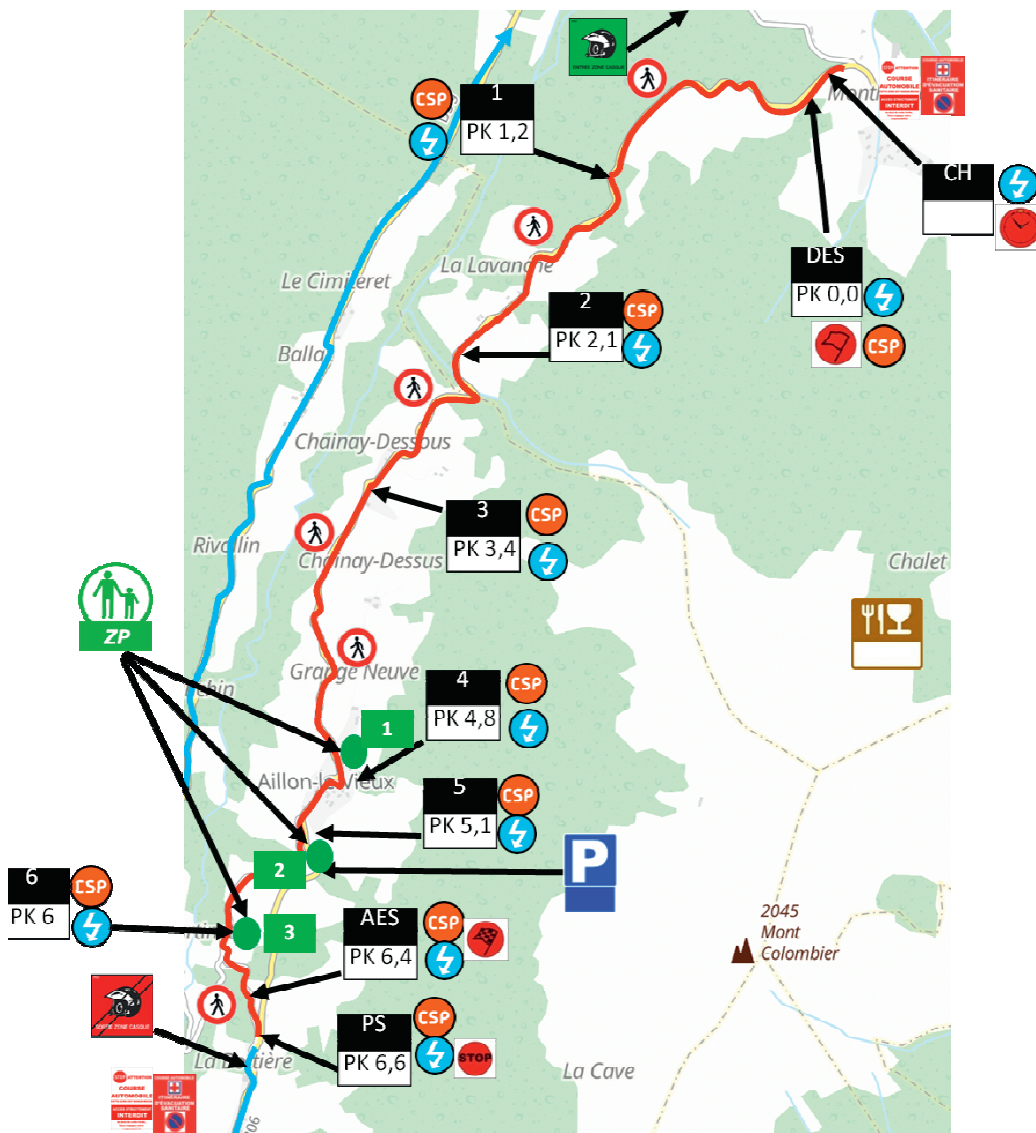
CH  
40M après le carrefour



DES LE CHATELARD AILLON LE VIEUX  
à gauche entre le poteaux double et le chemin en terre



# E.S. LE CHATELARD – AILLON le VIEUX 6,200


















**E.S. LE CHATELARD / AILLON le VIEUX 6,20Km**

Heure de la 1ère V.H.C.

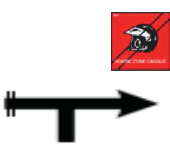




Dimanche 09 Octobre



38ème Rallye Régional des BAUGES 2023				<b>ETAPE 2</b>	
ES	5	LE CHATELARD-AILLON le VIEUX	Distance	Section	secteur
CHA	5	parc de regroupement	11,60	3	14
<b>ES5 LE CHATELARD - AILLON le VIEUX</b> <i>6,20 Km</i>			Moyenne 28 Km/H	Temps <b>00H25</b>	


Kilométrage		DIRECTION	INFORMATIONS	Dist.tot. Dégrés.
TOTAL	PARTIEL			
0,00	0,00	1   	<b>DES</b> à gauche au niveau du chemin et des poteaux double	11,60
5,00	5,00	2   	à DROITE C1 après la CHICANE 	6,60
5,90	0,90	3 	à GAUCHE sans panneau	5,70
6,20	0,30	4   	<b>AES</b> au niveau du parking 	5,40
6,40	0,20	5  	<b>CPS</b> Avant l'intersection avec la D206	5,20
		<b>ATTENTION</b> entre AES et CPS des chicanes seront installées		<b>PAGE 30</b>

38ème Rallye Régional des BAUGES 2023				ETAPE 2	
ES	5	LE CHATELARD - AILLON LE VIEUX	Distance	Section	secteur
CH	5	Parc de regroupement	11,60	3	14
			Moyenne 28Km/H	Temps <b>00H25</b>	

Kilométrage		DIRECTION	INFORMATIONS	Dist.tot. Dégrés.
TOTAL	PARTIEL			
6,45	0,05	6 	juste après le CPS prendre à DROITE <b>Zone de décasquage</b>	5,15
9,30	2,85	7 	à GAUCHE Direction COL DES PRES 4	2,30
9,50	0,20	8 	à GAUCHE D32 Direction AILLON MARGERIAZ 1000 La chartreuse	2,10
11,30	1,80	9 	à GAUCHE sans panneau	0,30
11,60	0,30	10 	à DROITE au rond point	0,00



<b>38ème Rallye des BAUGES 2023</b>				<b>ETAPE 2</b>	
ES	5	LE CHATELRAD - AILLON LE VIEUX	Distance <b>11,60</b>	Section	secteur
CHA	5	Parc de regroupement		3	14
			Moyenne 28Km/H	Temps <b>00H25</b>	

Kilométrage		DIRECTION	INFORMATIONS	Dist.tot. Dégrés.
TOTAL	PARTIEL			
0,00	0,00	11 	CH5 entrée parc fermé après le pont	0,00

**Pour le 2ème tour du Dimanche idem au 1er tour  
Se reporter à la page 23**

**A LA FIN DU RALLYE  
POINTAGE EN AVANCE AUTORISE**



**Parc de regroupement 00H15**

**Assistance 01H15mn**

**PAGE 32**

# SÉCURITÉ RALLYE

## FFSA

AMIS CONCURRENTS,  
LA SIGNALÉTIQUE  
PRÉVENTIVE  
EN ÉPREUVES  
SPÉCIALES C'EST  
MAINTENANT  
ET C'EST  
PARTOUT EN  
FRANCE !



LA SÉCURITÉ EN RALLYE, C'EST L'AFFAIRE DE TOUS

**et avez besoin de secours médicaux  
mettez en évidence ce panneau  
Bien en vue afin que les concurrent  
suivants l'aperçoivent**



**Si vous êtes arrêté dans une ES,  
et n'avez pas besoin de secours,  
mettez en évidence ce panneau**

**OK**