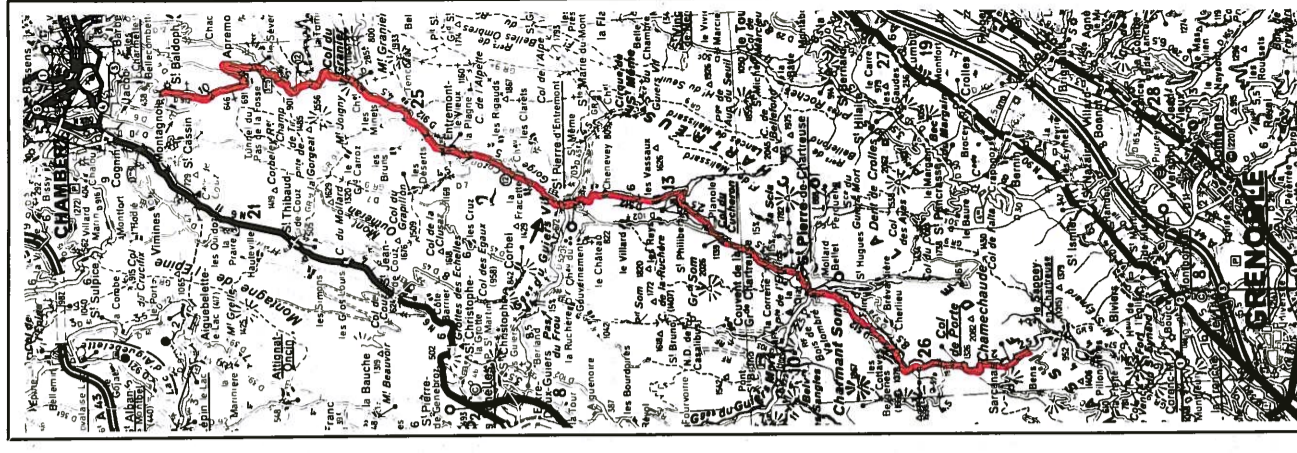
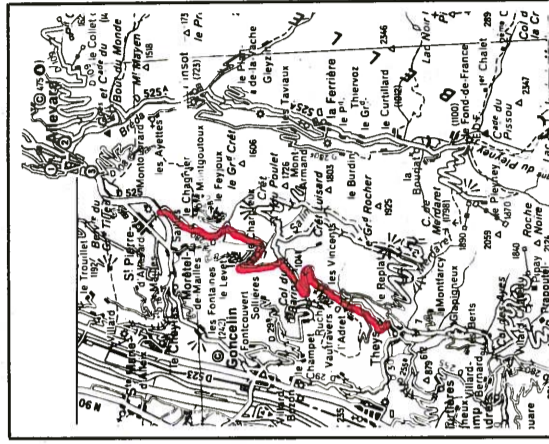


ETAPE DE CLASSEMENT



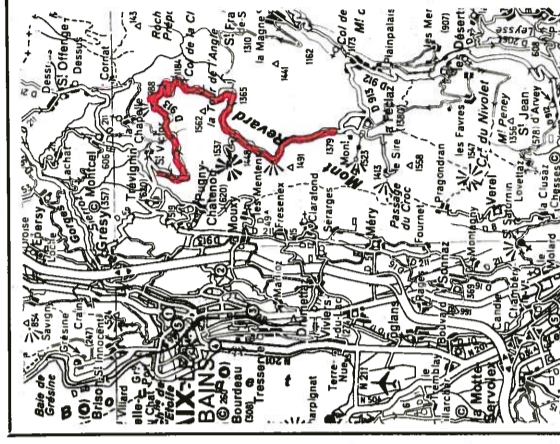
ES6 : LA CHARTREUSE (CAFE CARRET-LE-SAPPEY EN CHARTREUSE) 44,15 KM

Dimanche 19 janvier 20 h 56'.
Départ : D 912. Arrivée : D 512.
Cartes Michelin n° 74 pli 15 et n° 77 pli 5.
Record : 1982 : Röhrl-Geisendorfer, Opel Ascona, 25'42", moyenne 102,7 km/h.
Profil : franchissement de trois cols avec une montée du premier col (Granier) particulièrement sinuose et une descente du troisième (Porte) très rapide.
Points spectacle : la place de St-Pierre-de-Chartreuse et les débits des descentes des cols de Cucheron et de Porte.
Accès : principalement via la N 6. A les Echelles, bifurquer sur la D 520 C vers St-Pierre-d'Entremont où, à St-Laurent-du-Pont, emprunter la D 520 B vers St-Pierre-de-Chartreuse.
Conseil : éviter les derniers kilomètres de la spéciale, vraiment trop rapides et soigner votre parking le long des voies d'accès qui sont les voies d'évacuation pour les ambulances.



ES4 : COL DU BARIOZ (ST-PIERRE-D'ALLEVARD-THEYS) 12,67 KM

Dimanche 19 janvier 18 h 24'.
Départ et arrivée : D 280.
Carte Michelin n° 77, pli 6.
Nouvelle épreuve.
Profil : très belle route, très rapide. La fin de la montée en sous-bois devrait être verglacée. Descente ultra-rapide.
Points spectacle : au sommet du col et dans le sous-bois.
Accès : par Goncelin et la D 29B.
Conseil : il existe de bonnes possibilités de parking pour les spectateurs qui acceptent de « se bloquer » dans la spéciale.

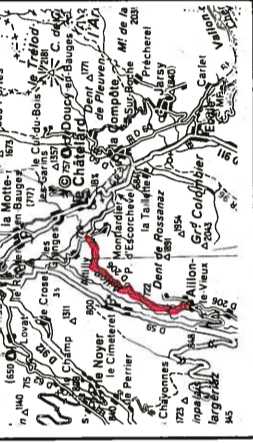


ES5 : LE MONT-REVAR (VENIPER-LA-FECLAZ) 14,3 KM

Dimanche 19 janvier 20 h 03'.
Départ et arrivée : D 913.
Carte Michelin n° 74, pli 15.
Record : 1982 : Fréquelin-Fauchille, Porsche 911 S.C. 7'58", moyenne 105,44 km/h.
Profil : montée large et rapide qui se rétrécit en vue du sommet. Le faux plat puis la courte descente sont plus étroits mais restent roulants.
Points spectacle : le sommet du col, souvent enneigé, et le milieu de la descente qui comporte des courbes rapides enneigées.
Accès : pas d'accès autre que le départ ou l'arrivée. Venir tôt et aborder la spéciale par l'arrivée : Chambéry et la D 912.
Conseil : parking possible au sommet du col et après l'arrivée.

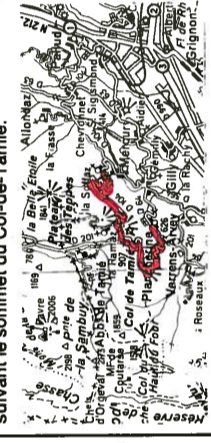
ES1 : LE CHATELARD-AILLON LE VIEUX 2,06 KM

Dimanche 19 janvier 14 h 33'.
Départ et arrivée : D 206.
Carte Michelin n° 74 pli 16.
Nouvelle épreuve.
Profil : route large en montée pas très pentue. Enchaînement de longues courbes. Tracé choisi en fonction de la retransmission télévisée.
Points spectacle : les courbes rapides de l'arrivée.
Accès : la circulation sera interdite dès le matin sur la D 206 à partir de Pont d'Escorcheval jusqu'à Aillon-le-Vieux. Préparez-vous à marcher pour rejoindre la spéciale.
Conseil : possibilité pour les spectateurs de se positionner en surplomb par rapport à la route. Ce choix est recommandé pour des raisons de sécurité.



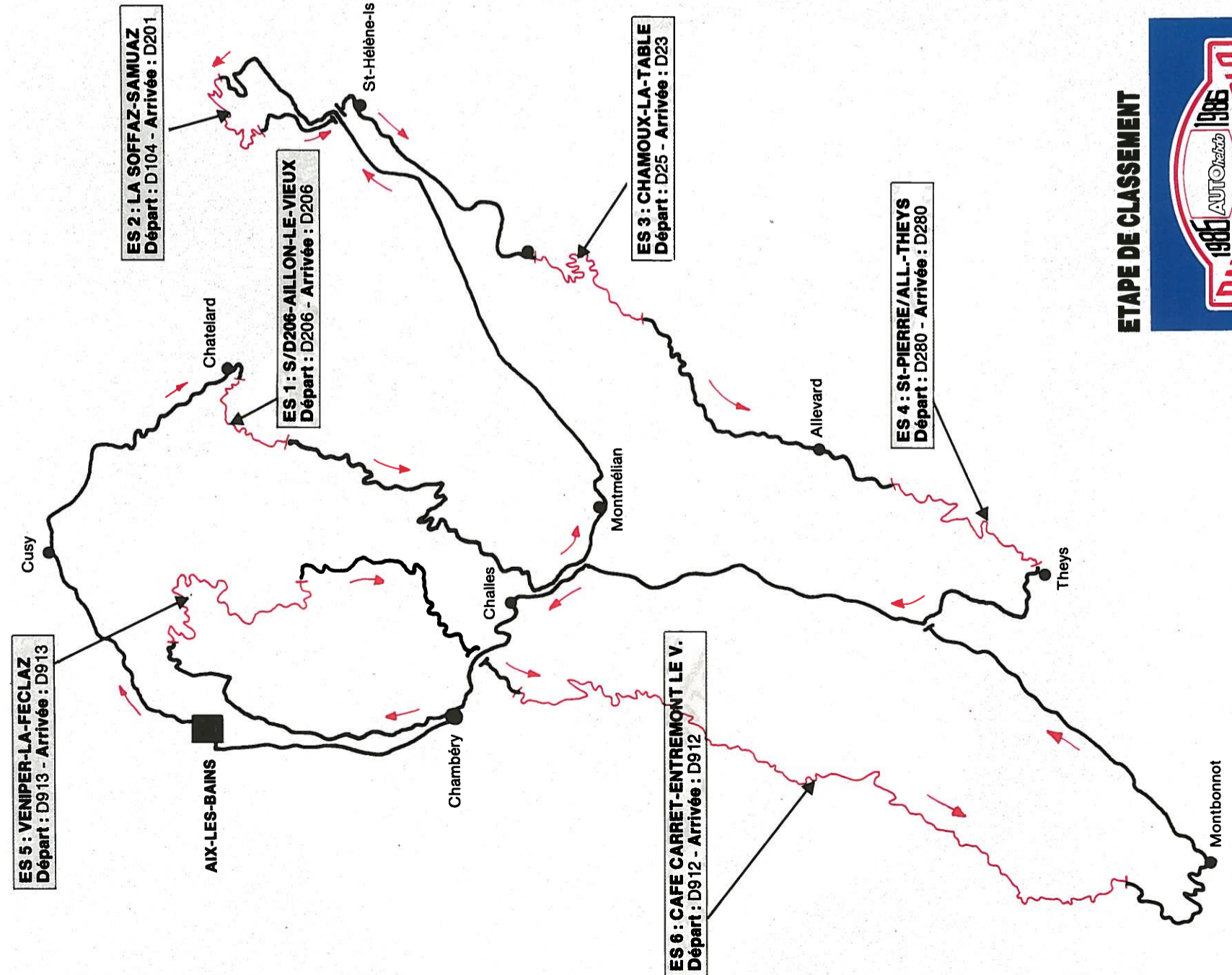
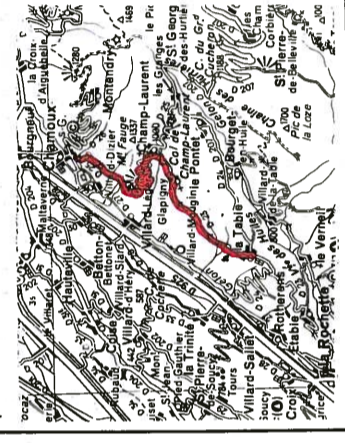
ES2 : COL-DE-TAMIE (LA SOFFAZ-SAMUAZ) 9,1 KM

Dimanche 19 janvier 16 h 43'.
Départ : D 104, arrivée : D 201.
Carte Michelin n° 74 pli 17.
Nouvelle épreuve.
Profil : franchissement d'un col. Route large et assez rapide, bon revêtement.
Points spectacle : au sommet du col soit aux environs de la bifurcation entre la D 104 et la D 201.
Accès : peu pratiques. Possibilités par le nord via Faverges et la D 12 devenant D 201 mais ce parcours est long et étroit.
Conseils : possibilités de parking au carrefour suivant le sommet du Col-de-Tamie.



ES3 : CHAMOUX-LA TABLE 13,36 KM

Dimanche 19 janvier 17 h 31'.
Départ : D 25, arrivée : D 23.
Carte Michelin n° 74, pli 16.
Nouvelle épreuve.
Profil : route très étroite en montée très raide et arrivée en descente à flanc de montagne.
Points spectacle : les organisateurs souhaitent que les spectateurs évitent cette spéciale, ils préféreraient ne pas en donner. Nous respectons leur souhait.
Accès : particulièrement étroits. A éviter.
Conseil : pas de parking dans le village de Chamoux et pas de possibilité de parking le long du parcours.



ES 5 : VENIPER-LA-FECLAZ
Départ : D913 - Arrivée : D913

ES 1 : S/D206-AILLON-LE-VIEUX
Départ : D104 - Arrivée : D201


ES 2 : LA SOFFAZ-SAMUAZ
Départ : D104 - Arrivée : D201

ES 3 : CHAMOUX-LA-TABLE
Départ : D25 - Arrivée : D23

ES 4 : ST-PIERRE/ALL-THEYS
Départ : D280 - Arrivée : D280

ES 6 : CAFE CARRET-ENTREMONT LE V.
Départ : D912 - Arrivée : D912

ETAPE DE CLASSEMENT



D'après cartes Michelin n° 74 et 77